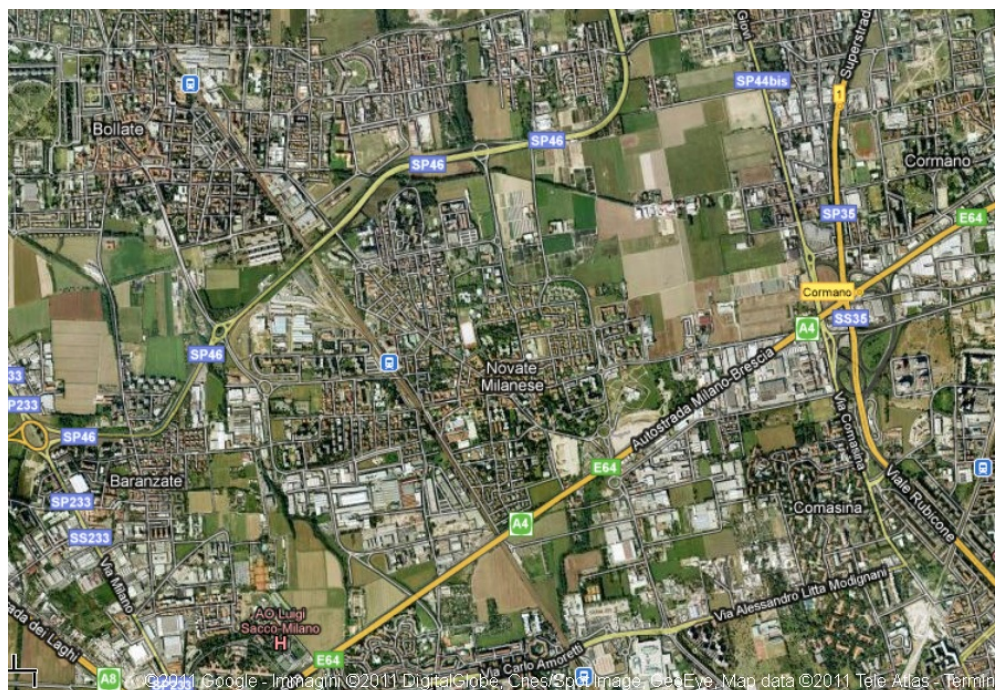




CITTA' DI NOVATE MILANESE

PROVINCIA DI MILANO

PIANO DI GOVERNO DEL TERRITORIO



Studio della componente
Geologica Idrogeologica e Sismica
(ai sensi della l.r. 12/05 e succ. mm. e ii.)

RELAZIONE

(Elaborato 1)

Maggio 2012

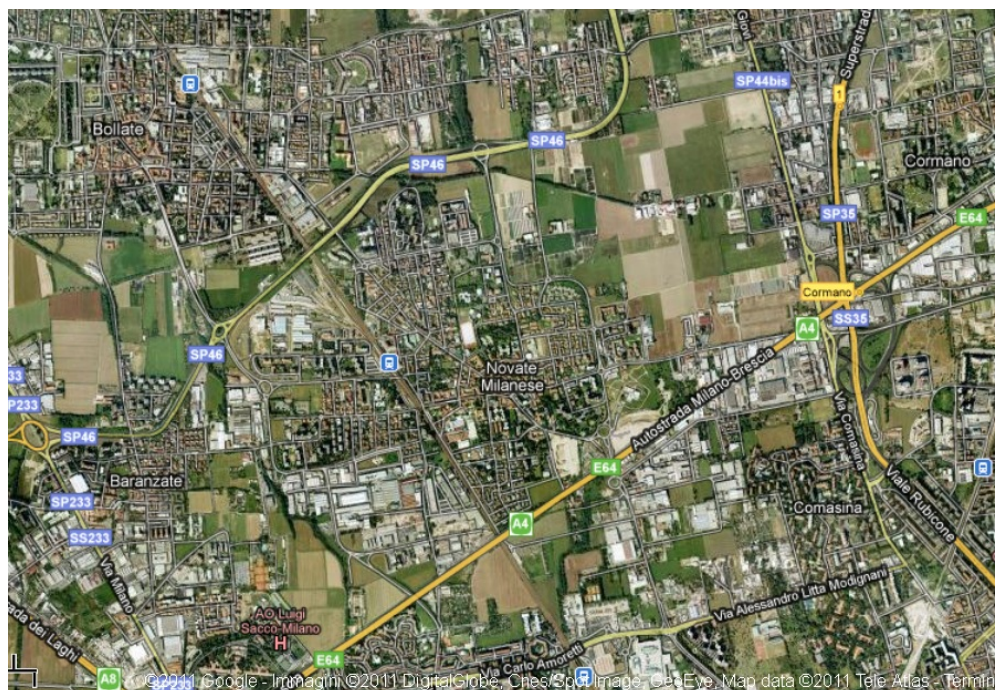
dott. geol. Aldo Sbrana
dott. M. Marchese



CITTA' DI NOVATE MILANESE

PROVINCIA DI MILANO

PIANO DI GOVERNO DEL TERRITORIO



**Studio della componente
Geologica Idrogeologica e Sismica**
(ai sensi della l.r. 12/05 e succ. mm. e ii.)

NORME E PRESCRIZIONI

(Elaborato 2)

Maggio 2012

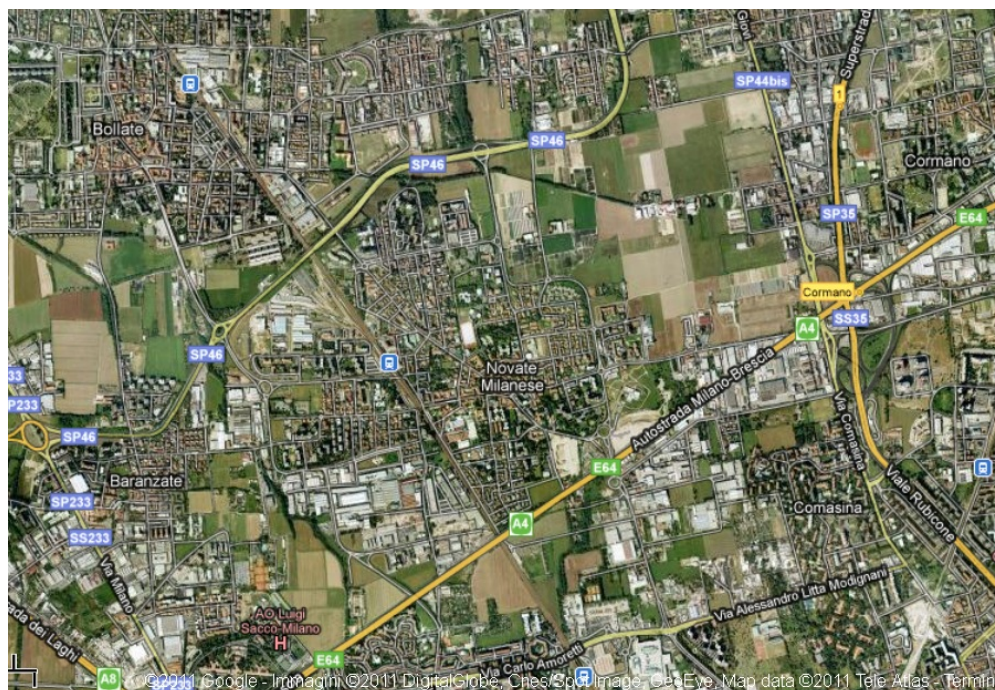
**dott. geol. Aldo Sbrana
dott. M. Marchese**



CITTA' DI NOVATE MILANESE

PROVINCIA DI MILANO

PIANO DI GOVERNO DEL TERRITORIO



**Studio della componente
Geologica Idrogeologica e Sismica**
(ai sensi della l.r. 12/05 e succ. mm. e ii.)

ALLEGATO 1

**Dati soggiacenze e piezometrie
relative al 2010**

Maggio 2012

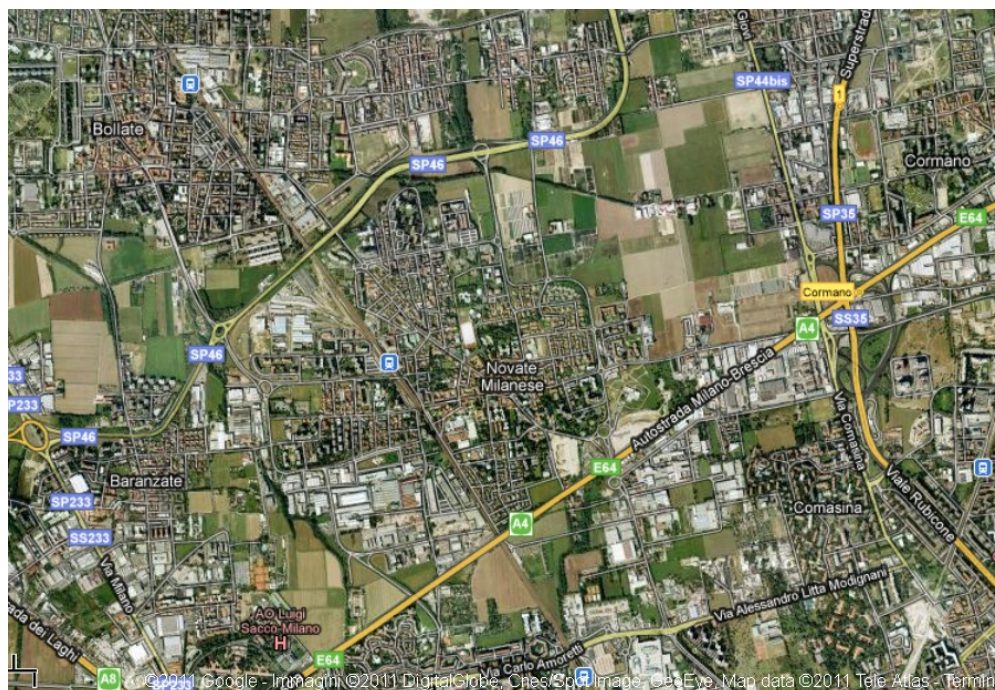
*dott. geol. Aldo Sbrana
dott. M. Marchese*



CITTA' DI NOVATE MILANESE

PROVINCIA DI MILANO

PIANO DI GOVERNO DEL TERRITORIO



**Studio della componente
Geologica Idrogeologica e Sismica**
(ai sensi della l.r. 12/05 e succ. mm. e ii.)

ALLEGATO 2

**Report ASL sullo stato qualitativo delle acque
potabili nel comune di Novate M.se**

Maggio 2012

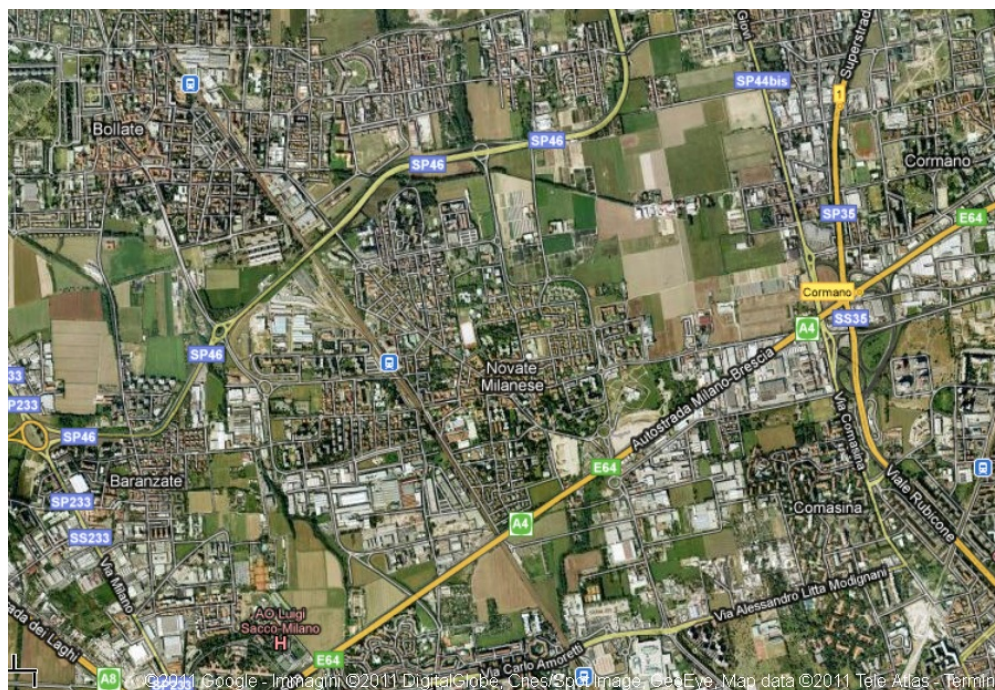
*dott. geol. Aldo Sbrana
dott. M. Marchese*



CITTA' DI NOVATE MILANESE

PROVINCIA DI MILANO

PIANO DI GOVERNO DEL TERRITORIO



Studio della componente Geologica Idrogeologica e Sismica (ai sensi della l.r. 12/05 e succ. mm. e ii.)

ALLEGATO 3

Schede tecniche dei pozzi ad uso idropotabile

Maggio 2012

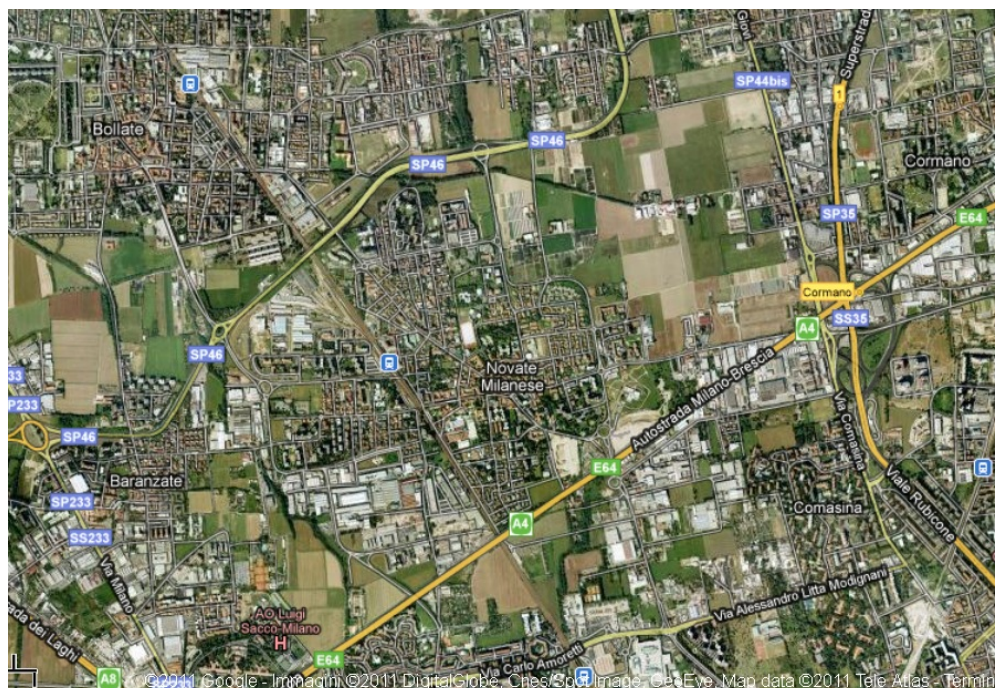
dott. geol. Aldo Sbrana
dott. M. Marchese



CITTA' DI NOVATE MILANESE

PROVINCIA DI MILANO

PIANO DI GOVERNO DEL TERRITORIO



**Studio della componente
Geologica Idrogeologica e Sismica**
(ai sensi della l.r. 12/05 e succ. mm. e ii.)

ALLEGATO 4

**Documentazione fotografica relativa ad alcuni
aspetti del reticolo idrico...**

Maggio 2012

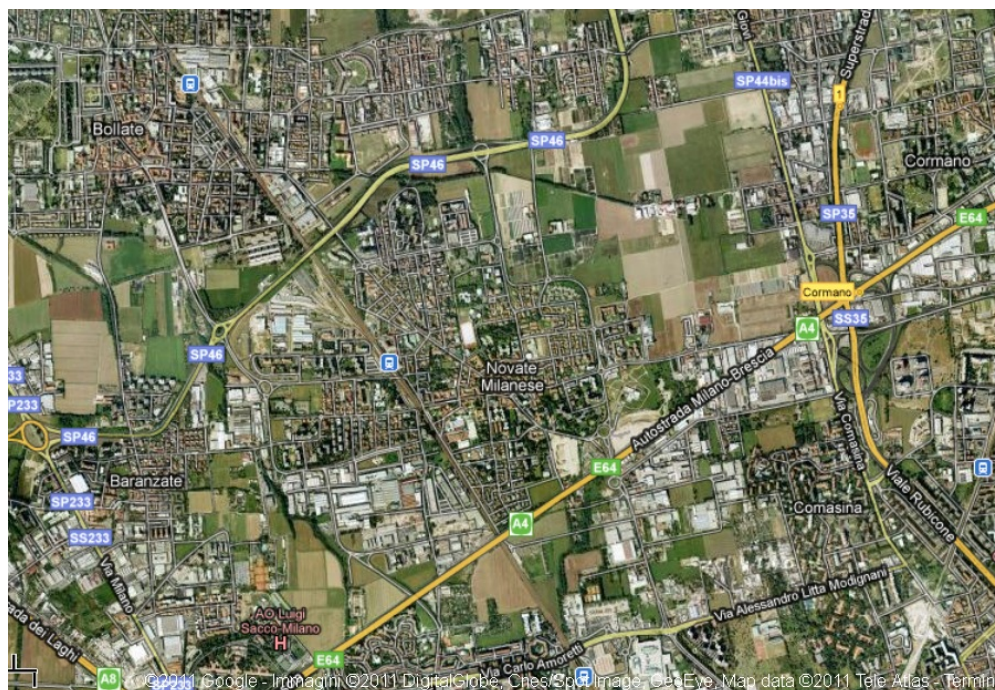
**dott. geol. Aldo Sbrana
dott. M. Marchese**



CITTA' DI NOVATE MILANESE

PROVINCIA DI MILANO

PIANO DI GOVERNO DEL TERRITORIO



Studio della componente Geologica Idrogeologica e Sismica (ai sensi della l.r. 12/05 e succ. mm. e ii.)

ALLEGATO 5

**Estratto relativo agli aspetti legati al rischio
idraulico dello “studio geologico a supporto della
variante al PRG...**

Maggio 2012

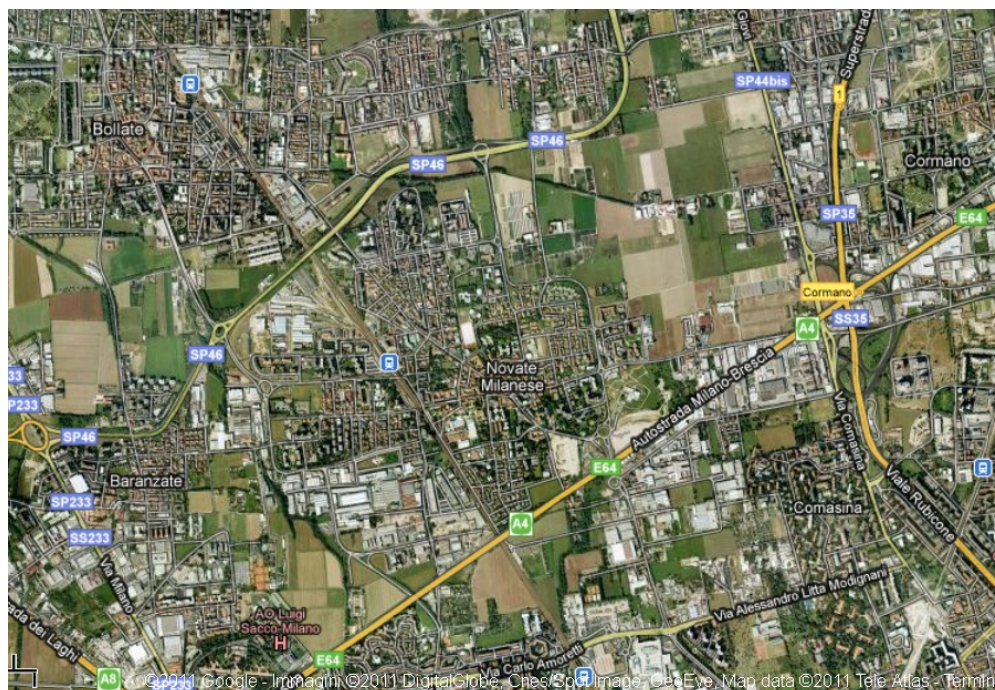
*dott. geol. Aldo Sbrana
dott. M. Marchese*



CITTA' DI NOVATE MILANESE

PROVINCIA DI MILANO

PIANO DI GOVERNO DEL TERRITORIO



**Studio della componente
Geologica Idrogeologica e Sismica**
(ai sensi della l.r. 12/05 e succ. mm. e ii.)

ALLEGATO 6

**Planimetria con ubicazione delle indagini di tipo
geognostico...**

Maggio 2012

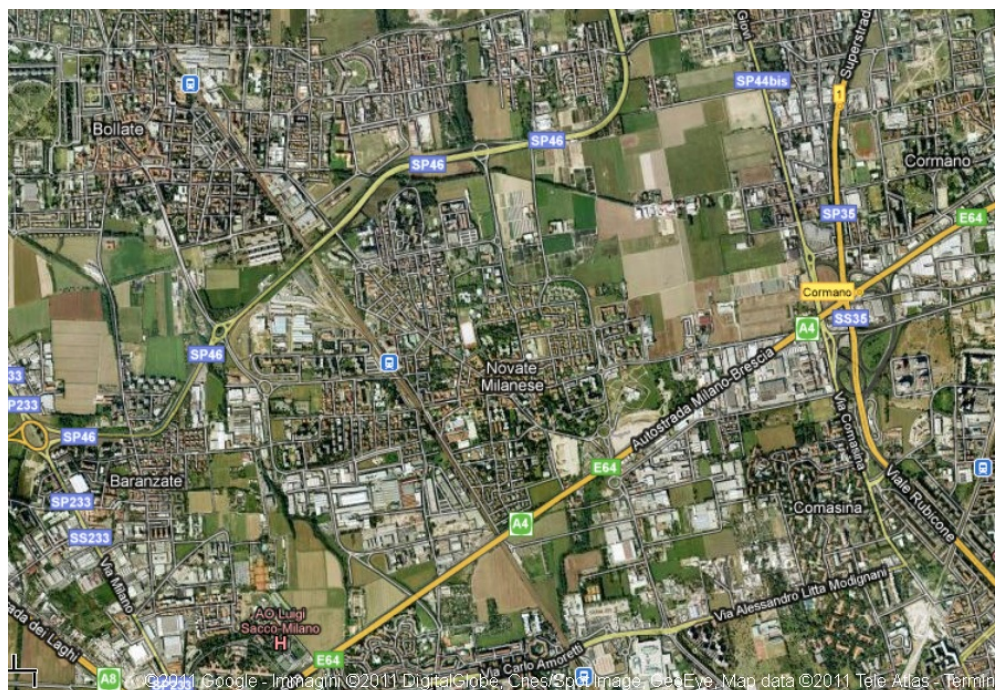
**dott. geol. Aldo Sbrana
dott. M. Marchese**



CITTA' DI NOVATE MILANESE

PROVINCIA DI MILANO

PIANO DI GOVERNO DEL TERRITORIO



Studio della componente Geologica Idrogeologica e Sismica (ai sensi della l.r. 12/05 e succ. mm. e ii.)

ALLEGATO 7

**Certificazione degli Enti per avvenuta bonifica/MIS
di aree dismesse o degradate presenti sul territorio**

Maggio 2012

**dott. geol. Aldo Sbrana
dott. M. Marchese**