




**Comune di  
Novate Milanese**  
**Piano Urbano dei Servizi  
del Sottosuolo**



Quadro di sintesi  
Grado di criticità. Previsioni di sviluppo  
e Trasformazione urbanistica - Allegato 3  
Tav. 1b

Ing. Adriano Niselli  
Iscritto n° 623 Albo Ingegneri di Cremona







DICEMBRE 2012

Ing. Francesco Pellegrini  
Iscritto n° 524 Albo Ingegneri di Lodi

SCALA

**1 : 2000**

**LEGENDA:**

-  Strade con alto grado di criticità  
GC>=8
-  Strade con medio grado di criticità  
8<GC<=4
-  Strade con basso grado di criticità  
GC<=4
-  Aree di sviluppo
-  Aree di trasformazione
-  Confine comunale

